



## CUPA ROMÂNIEI LA ORIENTARE

Editia 53, jubiliara: „100 de ani de la Marea Unire”

CUPA GAUDEAMUS – Ed. XIV

CUPA ORASULUI COMARNIC – Ed. II

# BULETINUL 1



**COMARNIC, 26 – 28 mai 2018**

## Concursul se desfasoara:



### Sub auspiciile **FEDERAȚIEI ROMANE DE ORIENTARE**



### In organizarea **Clubului Sportiv Universitar UNEFS Bucuresti**



DI Cristian Ghena, Director CS UNEFS: „Sustin Orientarea cu toata convingerea atat pentru frumusetea acestui sport cat si pentru calitatea deosebita a oamenilor ei. Putem da o amploare mult mai mare Orientarii in tara noastra, bazata pe valorificarea imensului potential natural de care dispunem si care sa constituie un factor de dezvoltare regionala a Romaniei.”



### Cu sprijinul **Primariei ORASULUI COMARNIC**



DI Sorin Popa, Primarul Orasului Comarnic: „Orasul Comarnic se bucura sa fie gazda acestui eveniment si noi speram sa oferim musafirilor nostri atat conditiile optime pentru o competitie de Orientare de anvergura internationala cat si o ambianta de neuitat pentru marea sarbatoare a neamului romanesc: „**100 de ani de la Marea Unire**”



### Cu participarea **Clubului Sportiv METROPOLITAN – Bucuresti**

DI Horia Galateanu, Presedinte C.S. METROPOLITAN: „Pasiunea pentru Orientare este o determinanta majora a vietii mele si a familiei mele.”

## **Informatii**

**Site al concursului:**

<https://gaudeamuscup.ro>

**Site-uri ale Federatiei Romane de Orientare:**

[www.fro.ro](http://www.fro.ro)

[www.orientering.ro](http://www.orientering.ro)

**Cont de facebook al organizatorilor:**

[www.facebook.com/CS-UNEFB-Bucuresti-109540549746370/](https://www.facebook.com/CS-UNEFB-Bucuresti-109540549746370/)

**Site al Primariei Orasului Comarnic:**

<http://primariacomarnic.ro/>

**Site-uri Internationale de promovare a concursurilor de Orientare:**

<https://eventor.orientering.org/Events>

<http://worldofoc.com/calendar>

**Adrese de email pentru inscrieri si solicitari:**

[gaudeamus.orientare@gmail.com](mailto:gaudeamus.orientare@gmail.com)

[bn.lucian.galateanu@gmail.com](mailto:bn.lucian.galateanu@gmail.com)

# ORGANIZATORII CONCURSULUI

## - traditii si rezultate la zi -

Zonele noi de Orientare deschise de-a lungul anilor de C. S. UNEFS Bucuresti sunt recunoscute ca fiind dintre cele mai valoroase din Romania. Cei care au concurat la Moreni, Zigoneni/Valea Sasului, Tigveni, Nisipoasa, Poiana Pinului, Voila, Comarnic-Valea Beliei s-au depasit pe ei insisi.

Si la aceasta editie a Cupei Gaudeamus, editie la care veti concura si pentru Cupa Romaniei, iar o noua generatie de tineri incepatori isi va disputa Cupa Orasului Comarnic, orientaristii CS UNEFS va ofera atat o zona noua cat si trasee de cel mai inalt nivel tehnic.

### Zincă Ionuț, despre zona de concurs:



Zona de concurs pentru Gaudeamus Cup este incredibilă, combină zonele complexe în care este nevoie de foarte multă concentrare cu zone foarte rapide unde viteza de alergare poate fi mare. În general zona de concurs se bucură de un relief bogat, multe detalii de vegetație și nu numai.


În calitate de cartograf doresc să precizez că este harta cea mai dificilă în acest moment din România.

Combină trei zone diferite la nivel tehnic, iar pe partea fizică va face multe "victime" dacă nu știți să vă dozați efortul.

Vă doresc mult succes și sper să vă bucurați de această zonă, în aceeași măsură în care am facut-o și eu cartografiind !



Noua generatie de sportivi a CS UNEFS se regaseste in clasamentele celor mai buni sportivi din Romania pe 2017.



Maiorescu Irina  
Loc III - top 10 senioare



Galateanu Daria  
Loc I - top 10 junioare F16  
Loc V- top 10 feminin



Galateanu Adela

Loc I - top 10 junioare F18;  
Loc III - top 10 feminin  
Loc 4 - top 10 masculin + feminin



Tamas Denisa  
(dubla legitimare cu CS Spria)


Loc IV- top 10 junioare F18  
(O-alergare)  
Loc II - top 10 junioare F18  
(O-schi)

# GAZDA COMPETITIEI, ORASUL COMARNIC

Comarnicul este un oras cu 11.970 de locuitori situat pe dealurile Subcarpatilor, la poalele Muntilor Baiului si Muntilor Bucegi, de-o parte si de alta a Vaii Prahovei, la iesirea raului dintre munti.

***Comarnicul este usor accesibil, fiind asezat pe soseaua nationala DN1 care leaga Bucurestiul de Brasov, la doar 90 km de aeroportul international Otopeni.***

Adevarata imagine a Comarnicului, cu mult mai frumoasa decat zona de pe firul vaii (vizibila de pe drumul national), o regasesti daca urci pe oricare din cele 5 dealuri ale orasului, candva localitati distincte - Vatra Satului (vechiul Comarnic), Ghiosesti, Poiana, Podu Lung si Posada. De pe crestele dealurilor se deschid perspective de o rara frumusetate, atat catre plaiurile lungi, care se intind catre campie cat si catre versantii muntilor. De pe dealul Ghiosesti, din zona centrului de concurs, daca urmezi firul crestei spre Nord, poti atinge Varful Omu, cel mai inalt varf din Muntii Bucegi (2508 m), dupa un parcurs de cca 25 km, strabatand paduri si Platoul Bucegilor.



Vedere spre zona de concurs, de pe dealul Ghiosesti

## Istoric

Prima atestare documentara a Comarnicului, care dateaza din 27 mai 1510, vorbeste de un sat apartinand boierilor Margineni. La 1532, Comarnicul este atestat in documente comerciale ca vechi targ pentru carausie situat pe importantul drum transcarpatic al Vaii Prahovei. Ulterior, in secolul al XVII-lea Comarnicul este atestat ca fiind in stapanirea familiilor Cantacuzino si Filipescu iar in secolul XIX-lea, proprietate a domnitorului Gheorghe Bibescu.

## Obiective turistice

De interes turistic se remarca: Castelul Posada, resedinta a familiei Bibescu, Muzeul Cinegetic, care păstrează trofee superbe, Schitul „Lespezi” (1601), cu Biserica „Sfânta Treime” (1661-1675), pictată de Pârvu Mutu la 1694 - monument istoric de interes național, precum si Biserica Sf. Nicolae (construita la 1901 pe ruinele alteia mult mai vechi) - cea mai mare biserica de pe Valea Prahovei, unde se poate admira o pictura infatisand prima familie Regala a Romaniei Regele Carol I alaturi de Regina Elisabeta.



Castelul Posada, construit între anii 1842 și 1848 de către *Gheorghe Bibescu* (domnitorul Valahiei, cunoscut sub numele de *Bibescu Voda*)

Comarnicul se mandrește cu mai mult de 20 de case construite între 1878 și 1930, clasificate ca monumente de arhitectură, care se remarca prin fațade cu frumoase dantelarii din lemn.



Schitul Lespezi (1601);  
detaliu de pictura Parvu Mutu



Conacul „Romantic” (1878);  
monument de arhitectură

# CONCURSURI

- **Cupa ROMANIEI** - cumulat 3 etape, MF12 - F70/M75;  
*Concurs premiat de Federatia Romana de Orientare*
- **Cupa GAUDEAMUS** - cumulat 3 etape, MF12 - F70/M75, Open Family, Op. MF ≤15 ani, Op. MF ≤19 ani, Op. MF ≥20 ani, Op.Th.  
*Concurs premiat de C.S. UNEFS Bucuresti*
- **Cupa Orasului Comarnic** - cumulat 3 etape, concurs adresat incepatorilor din Comarnic, Open MF ≤15 ani, Open MF ≤19 ani  
*Concurs premiat de Primaria Orasului Comarnic*

## PROGRAMUL COMPETITIILOR

<b>Vineri,</b>	11:00 – 18:00	Validare la Centrul de Concurs
<b>25 mai</b>	11:00 – 18:00	Model Event Instruire in teren pentru incepatori
<b>Sambata,</b>	9:00 – 11:00	Validare la Centrul de Concurs
<b>26 mai</b>	11:30	Start Etapa 1, MD, WRE
<b>Duminica,</b>	10:30	Start Etapa 2, LD
<b>27 mai</b>	13:30 – 16:00	Festivitatea de premiere pentru etapa WRE; Picnic: sarbatorim impreuna <b>„100 de ani de la Marea Unire” –</b> - Gazdele ne ofera bucate traditionale autohtone
	20:00	Introducing The International Orienteering Academy - Team Leaders Meeting
<b>Luni,</b>	10:00	Start Etapa 3, Short LD
<b>28 mai</b>	13:00	Festivitatea de premiere

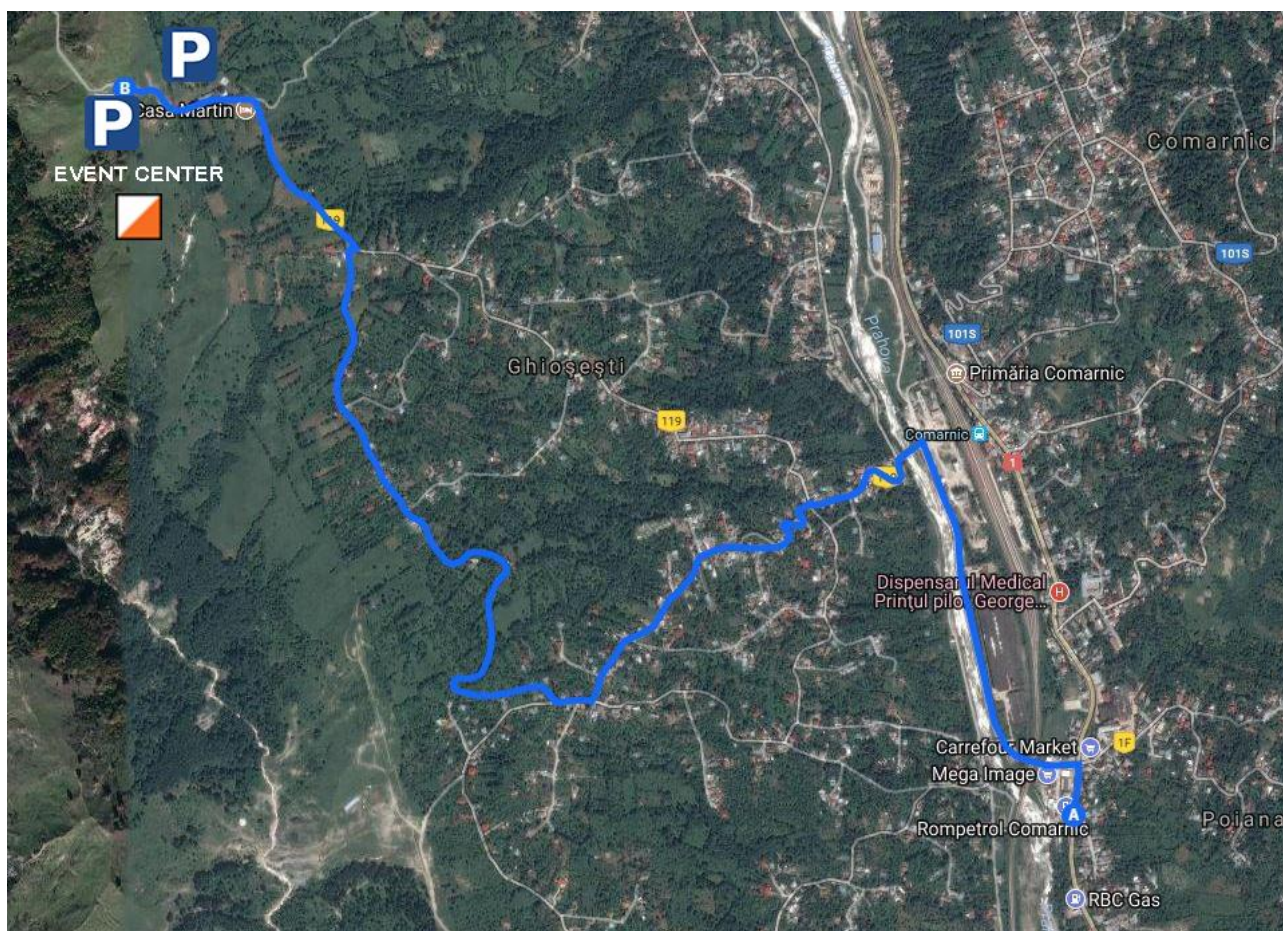
## Posibilitati de antrenament

- Se va organiza o instruire pentru incepatori in prezinta concursului, incepand cu ora 11.
- Se pot organiza/oferi posibilitati de antrenament, la cerere, atat pentru performeri cat si pentru incepatori.



# Accesul la Centrul de Concurs, la Parcari si la Starturi / Sosiri

Accesul din DN1 la Centrul de Concurs/ Event Center (EC), respectiv la Parcarea (P), se face parcurgand 4,9 km (auto, 13 min) pe un drum asfaltat sau betonat, deseori cu serpentine, conform hartii alaturate. Drumul figurat pe harta va fi marcat in teren, cu incepere de la intersectia din DN1. EC se afla la 150 – 200 m de la P, pe creasta larga a dealului care coboara catre Valea Beliei.



Drumul de acces de la DN1 pana la Parcarea (P) ( $45^{\circ}14'59.0''N$   $25^{\circ}36'26.0''E$ )

**Zona pentru Model Event (ME)** este in apropierea Centrului de Concurs si se intinde de-o parte si de alta a Vaii Beliei, pe versantii acesteia fiind forme de relief/ repere caracteristice zonei. Recomandam folosirea hartii de Model Event si ca **harta de „Warm Up (WU)”** pentru etapele 2 si 3 ale concursului. **Pe harta respectiva vor fi figurate starturile si culoarele de start din zilele respective si desigur posturi de control amplasate pe repere caracteristice.** La validare veti putea opta pentru scara hartii de ME/WU, de 1:10.000 sau 1:7.500.



Drumul de acces de la Parcare de langa Centrul de Concurs/Event Center si Parcare pentru etapa 1, situata de-a lungul drumului forestier

**Zona de concurs pentru etapa 1** se afla pe poalele muntelui Gurguiatu si va asteapta sa navigati printre pereti stancosi, mameloane, doline si bolovani. **Accesul in zona** se face pe un drum forestier, parcurgand 3,5 – 4,2 km de la parcare de langa Event Center, conform hartii alaturate.

**Parcare pentru etapa 1** se face de-a lungul drumului forestier, incepand de la punctul terminal catre inapoi, pe o distanta de 7 – 900 m, in functie de numarul de masini. De la punctul terminal al parcursului auto, sunt vizibile **Sosirea si Startul 2** (destinat categoriilor MF12 si Open – mai putin Op.Th), **situate la cca 100m** si incepe **culoarul catre Startul 1 (700m/110m/25min)**, destinat categoriilor de concurs de la MF14 pana la F70/M75 si Open Tehnic.

**Pentru etapele 2 si 3, culoarele de start** incep din zona Centrului de Concurs (EC) si sunt figurate pe hartile de Model Event /Warm Up. **La etapa 2, se utilizeaza un singur start** pentru toate categoriile si culoarul de acces este de **800m /80m / 25min.** Pentru **etapa 3**, culoarul catre **start 1** (MF16 pana la F60/M65) este de **1000m /80m /30min** iar culoarul catre **start 2** (MF12,14, F65,70, M70,75 si Open), vizibil de la Centrul de concurs, este de **400m /10m /10 min.** La ambele etape, **Sosirile** sunt (vizibile) in zona Centrului de concurs.

# Inscrieri

[www.orienteringonline.net](http://www.orienteringonline.net)

[gaudeamus.orientare@gmail.com](mailto:gaudeamus.orientare@gmail.com)

Grupurile care vor veni la concurs cu autocarul, sunt rugate sa precizeze acest fapt la inscrieri, pentru a se organiza parcare la prima etapa.

## Contributii si termene pt inscrierea in concurs

Termen de inscriere	15 mai 2018	22 mai 2018 <sup>*)</sup>
Categoriile MF12,14 Open Family	30 RON / 3 etape	45 RON / 3 etape
Categoriile MF16 Open MF $\leq$ 15 ani Open MF $\leq$ 19 ani Open MF $\geq$ 20 ani Open Tehnic	60 RON / 3 etape	75 RON / 3 etape
Categoriile MF18 - MF60	75 RON / 3 etape	90 RON / 3 etape
Categoriile MF65 - MF75	45 RON / 3 etape	60 RON / 3 etape

<sup>\*)</sup> Sportivii inscrisi dupa 22 mai vor fi primiti in concurs doar in limita locurilor vacante

**Cazare:** Pensiuni in Comarnic, Breaza, Campina si Sinaia

***PARTICIPAREA IN CONCURS SE FACE  
PE PROPRIA RASPUNDERE***

# Marea sarbatoare a neamului romanesc „100 de ani de la Marea Unire”

Organizatorii concursului va invita sa ne bucuram impreuna la aniversarea celor 100 de ani de la Marea Unire prin care s-a realizat, la 1 Decembrie 1918, intregirea tarii noastre.



Duminica 27 mai, ne vom aduna pe dealul Ghiosesti, in zona Centrului de Concurs, la un mare picnic unde gazdele ne imbie cu bucate traditionale autohtone.



Vom fi la poalele Varfului Plesuva, locul unde a fost arborat pentru prima data, in anul 1839, tricolorul nostru, la acea data steag al armatei romane si care va deveni, la 22 iunie 1861, sub domnia lui Alexandru Ioan Cuza, steagul Principatelor Unite.

Sarbatoarea noastra va incepe la ora 13:30, cand vom aplauda castigatorii etapei de Ranking Mondial, desfasurata in ziua anterioara si vom asculta un scurt cuvnt al organizatorilor si invitatia gazdelor.